








TREKS MYTHIQUES EN PATAGONIE

On parle souvent de la Patagonie comme le voyage d'une vie!

En 15 jours nous vous proposons une réelle immersion dans les 2 spots mythiques du sud de la Patagonie: Torres del Paine au Chili et le parc national Los Glaciares avec pour toile de fond le Fitz Roy et le Cerro Torre en Argentine.

Avec cet itinéraire sportif, vous partirez à la découverte de ces montagnes imposantes à travers des sentiers débouchant chaque jour sur des points de vue spectaculaires.

 Région	El Chalten et le Fitz Roy Torres del Paine
 Activité	En liberté Randonnée & Trekking
 Durée	17 jours
 Code	UAPLIBCONF
 Prix	A partir de 3 591 €
 Niveau	3/5
 Confort	4/5

PROGRAMME

📍 Jour 1 Arrivée à Santiago de Chile



Transfert privé entre l'aéroport de Santiago et l'hôtel.

A votre hôtel, un guide francophone vous retrouve pour vous emmener faire un city tour de la capitale animée de Santiago, au cœur du Chili.

Santiago, entourée par la Cordillère des Andes, est un mélange fascinant de passé et de présent, combinant architecture classique et gratte-ciel élégants. Vous partirez à la découverte du centre historique avec le palais présidentiel de La Moneda et la place centrale (Plaza de Armas), avant de vous rendre sur la colline de San Cristobal pour une vue panoramique de la ville.

Transport: véhicule privé

*Hébergement: Hôtel 3**

Repas libres

📍 Jour 2 Santiago - Puerto Natales



Un chauffeur vous récupère à votre hôtel pour vous amener à l'aéroport d'où vous prenez votre vol (non inclus) pour Puerto Natales.

Vous profitez du reste de la journée librement

Nous vous suggérons de découvrir la petite ville de Puerto Natales sur le « Seno de Ultima Esperanza » (La Baie du Dernier Espoir) et promenez-vous sur la Costanera. Vous arriverez au quai historique Braun & Blanchard, dont il ne reste que les barres de bois qui le soutenaient lorsqu'il était en activité. C'est une belle carte postale et cela vaut la peine de s'y rendre lorsque le soleil se couche.

Transport: véhicules privés

*Hébergement: Hôtel 3**

Petit-déjeuner inclus

Déjeuner et dîner libres

📍 Jour 3 Puerto Natales - Torres del Paine (secteur Grey - Secteur Paine Grande)



Vous partirez tout ce matin en direction du secteur Grey du parc national Torres del Paine, connu pour son glacier qui fait partie des champs de glace du sud.

Arrivés à l'hôtel Grey, vous vous dirigerez vers la plage du lac Grey, vous profiterez de la vue sur le glacier, du Cerro Paine Grande, du massif du Paine, des forêts et collines rocheuses et des sommets enneigés qui s'élèvent dans les nuages. Vous partirez alors en navigation en bateau jusqu'au glacier Grey, où vous aurez des vues spectaculaires sur la glace bleue rayonnante, des icebergs flottant dans l'eau grise, sentirez le vent de Patagonie et

partagerez une expérience inoubliable. La quiétude du lieu est parfois interrompue par le fracas des morceaux de glace se détachant du glacier et tombant dans l'eau. Vous descendrez de l'autre côté du lac, au refuge Grey où vous commencerez vos treks des prochains jours.

Trek Secteur Grey - Secteur Paine Grande (randonnée libre sans guide - 4 heures environ - 12 km)

Depuis le secteur Grey vous partirez vers le sud pour une randonnée en direction de Paine Grande. Vous avancerez à flanc de montagne et traverserez des forêts de hêtres antarctiques, de coigues et notros. En chemin, vous vous arrêterez au Mirador Grey pour découvrir le glacier Grey sous un autre angle. Enfin vous pourrez admirer le lac Pehoé, la forêt dense et les branches basses ainsi que les vues sur le Cerro Paine Grande.

Transport: véhicule privé et bateau

Hébergement: Camping (full équipement)

Petit-déjeuner, box lunch et diner inclus

📍 Jour 4 **Torres del Paine (secteur Paine Grande - Secteur Francés)**



Cette journée sera tranquille en espérant le trekking du lendemain. Depuis le secteur Paine Grande, vous continuerez vers « los Cuernos ». La randonnée se déroule à un rythme doux, accompagné d'une belle vue sur le lac Nordenskjöld.

Randonnée libre de 4 heures (9.5 km)

Hébergement: Camping (full équipement)

Petit-déjeuner, box lunch et diner inclus

📍 Jour 5 **Torres del Paine (La vallée du français)**



Aujourd'hui vous irez dans la vallée del Frances. La première étape sera le camp italien, où vous pourrez laisser vos sacs à dos et continuer la route avec seulement l'essentiel (eau et nourriture). De là, vous commencerez l'ascension jusqu'au point de vue du Glacier Français. Le voyage se poursuit jusqu'au Mirador Británico, où vous pourrez voir les paysages les plus impressionnants de tout le parc national : Paine Grande, Catedral, Aleta de Tiburón et Cuerno Norte. Redescente vers le secteur Francés.

Randonnée libre de 15 km (8 heures environ)

Hébergement: Camping (full équipement)

Petit-déjeuner, box lunch et diner inclus

📍 Jour 6 **Torres del Paine (Secteur Francés - Secteur Central)**



Vous commencerez la randonnée tranquillement au bord du lac Nordenskjöld et au pied de l'étonnante montagne Almirante Nieto et de ses glaciers suspendus. Vous continuerez le long du lac Arriero, qui abrite de nombreux oiseaux, vous pourriez même être surpris par quelques condors. Lorsque vous atteindrez le point de vue le plus élevé, vous pourrez voir tout le lac et le glacier français du Cerro Paine Grande.

Randonnée libre de 15 km (5 heures 30 environ)

Hébergement: Camping (full équipement)

Petit-déjeuner, box lunch et diner inclus

📍 Jour 7 **Torres del Paine (Base Torres) - Cerro Castillo**



Ce jour vous réaliserez l'ascension à la base Torres. Au début, vous partirez sur une randonnée en montée à travers la pampa patagonienne. Le sentier commence à se raidir au fur et à mesure que vous entrez dans la vallée de l'Ascencio et jusqu'à ce que vous atteigniez le Paso de los Vientos, avec ses vues panoramiques spectaculaires sur le paysage et les lacs environnants. Vous traverserez alors le secteur Chileno et une forêt indigène de lenga avant d'atteindre le dernier tronçon de votre aventure du jour. Cette partie de la randonnée dure environ 1 heure sur un terrain rocheux et pas si facile d'accès, mais à l'arrivée vous découvrirez enfin le spectacle et la vue la plus impressionnante sur les trois tours de granit emblématiques et leur lagune

glaciaire.

Retour au secteur Central où un transfert vous attendra pour vous emmener au village frontalier de Cerro Castillo. Vous y passerez la nuit dans un hotel Estancia typique de la région.

Randonnée libre de 19 km (9 heures environ)

Hébergement: Hotel Estancia Ovejero Patagonico

Petit-déjeuner, box lunch et diner inclus

📍 Jour 8 **Cerro Castillo - El Calafate**



Ce matin vous partez en direction de l'Argentine. Vous prendrez un bus de ligne à Cerro Castillo en direction d'El Calafate (4 heures environ + formalités douanieres).

A votre arrivée à El Calafate un transfert vous emmènera à votre hotel.

Après-midi libre.

Suggéré: Découvrez la ville de El Calafate située sur la rive du lac Argentino avec ses rues marquées par des collines. Son architecture est de style patagonien, avec des toits à pignons et de grandes fenêtres qui vous permettent de profiter du paysage environnant.

Transport: véhicule privé et bus de ligne

*Hébergement: hotel 3**

Petit-déjeuner inclus

Déjeuner et diner libres.

📍 Jour 9 **El Calafate (Glacier Perito Moreno)**



Excursion de journée complète au Parc National de los Glaciares, situé à 80 kilomètres de la ville de Calafate. Une fois arrivés au parc, vous continuerez la route en direction du glacier Perito Moreno. Vous vous rendrez alors sur différentes passerelles d'observation depuis lesquelles vous aurez une vue spectaculaire sur le géant de glace. Le glacier Perito Moreno est l'un des nombreux glaciers qui composent le parc national Los Glaciares, qui forment le champ de glace continental de Patagonie (17 000 kilomètres de long), et qui constitue l'une des plus importantes réserves d'eau potable au monde. Ensuite, avec la navigation « Safari náutico » vous aurez la possibilité de découvrir le glacier avec une perspective totalement différente, ses

impressionnantes parois et glissements de terrain continus et tonitruants sur les eaux du Lago Rico.

Transport: véhicule collectif

*Hébergement: hotel 3**

Petit-déjeuner inclus

Déjeuner et dîner libres.

📍 Jour 10 **El Calafate - El Chalten (Trek Chorillo del Salto)**

Ce matin vous partez en direction de El Chaltén, transfert jusqu'au terminal de bus et bus de ligne.

El Chalten est un village de pionniers animé par les gauchos, les trekkers et les alpinistes, avec en toile de fond les aiguilles élancées et majestueuses du Cerro Torre et du Fitz Roy.

Vous avez l'après-midi libre, nous vous suggérons:

Trek Chorillo del Salto (sans guide)

Cette randonnée agréable est parfaite pour découvrir l'environnement naturel d'El Chaltén, en marchant à travers une zone forestière à flanc de colline par un itinéraire facile. Au bout de l'itinéraire, une belle cascade et son ruisseau vous invitent à faire une pause de contemplation à l'abri de la forêt indigène.

*Hébergement: Hôtel 3**

Petit-déjeuner et box lunch inclus

Dîner libre

📍 Jour 11 **El Chalten (Lagune Torre)**



Randonnée libre sans guide

C'est l'une des marches classiques d'El Chaltén qui vous fera découvrir le Glacier Torre et les sommets du Cordon Adela. Le trekking commence dans la vallée du fleuve de las Vueltas et continue en remontant le long du fleuve jusqu'à son origine. A mi-chemin, vous arriverez à un belvédère naturel avec une vue incomparable du Cordon Adela, du glacier Torre et des fuseaux de granite qui l'accompagnent. Le trekking s'achève au bord de la lagune Torre où il est fréquent de pouvoir observer un grand nombre de petits icebergs.

*Hébergement: Hôtel 3**

Petit-déjeuner et box lunch inclus

Dîner libre

📍 Jour 12 **El Chalten (Lagune de los Tres)**



Randonnée libre sans guide 25 km/ 9h

C'est le trekking qui permet d'arriver au plus près du Mont Fitz Roy et sans doute le plus connu de tous les parcours. La première heure, la pente est un peu prononcée, et ce jusqu'à l'arrivée dans la vallée d'Arroyo Del Salto, en direction du Mont Fitz Roy. Passage par la Laguna Capri. Environ 4 heures après le départ, arrivée au premier lieu de campement Poincenot (grand campement libre), puis traversée de la rivière Blanco. Le trekking continue ensuite sur une pente ascendante d'approximativement 400 mètres de dénivelé jusqu'au lagon de Los Tres. Il s'achève sur une vue extraordinaire,

car très proche du mur de granit du mont Fitz Roy, des lacs et glacier de Los Tres.

*Hébergement: Hôtel 3**

Petit-déjeuner et box lunch inclus

Dîner libre

📍 Jour 13 **El Chaltén (Trek Mirador Pliegue de Tumbado)**

Ce matin une dernière randonnée pour rejoindre le mirador de Pliegue de Tumbado, qui en cas de beau temps, permet d'avoir une vue fantastique sur l'ensemble du massif.

📍 Jour 14 El Chalten - El Calafate

Aujourd'hui vous repartez à El Calafate. Vous pouvez faire un autre trekking dans les alentours de Chaltén le matin et prendre votre bus l'après-midi à El Calafate, ou bien repartir dès le matin et profiter de l'après-midi libre pour flâner dans les rues de Calafate.

Transport: véhicule privé et bus de ligne

*Hébergement: hotel 3**

Petit-déjeuner inclus

Déjeuner et dîner libres.

📍 Jour 15 El Calafate (Estancia Nibepo Aike)



Découvrez ce lieu qui conserve l'essence des anciennes estancias de Patagonie. Initialement appelée La Jerónima, Nibepo Aike couvre une superficie de plus de 12 000 hectares, délimitée par le bras sud du lac Argentino et la frontière avec le Chili, encadrée par la cordillère des Andes. Dédié à l'élevage bovin avec un troupeau Hereford et avec de nombreuses traces de l'apogée de la production ovine, c'est un endroit idéal pour profiter d'une immersion dans la vie d'une authentique estancia patagonienne (déjeuner inclus).

*Hébergement: hotel 3**

Petit-déjeuner inclus

Déjeuner et dîner libres.

📍 Jour 16 El Calafate - Buenos Aires



Transfert de votre hôtel à l'aéroport de Calafate pour prendre votre vol en direction de Buenos Aires.

A votre arrivée à Buenos Aires, transfert à votre hôtel et en début d'après-midi votre guide vous emmènera découvrir la capitale.

La promenade partira du quartier coloré de La Boca qui vous donnera un aperçu du lieu d'arrivée des premiers migrants européens. Nous irons ensuite jusqu'à San Telmo. Entre les rues pavées, se découvrent les fameux « conventillos », aujourd'hui envahis par les antiquaires ou négociants « kitch » ! Continuation vers la Plaza de Mayo, la Casa Rosada, le Cabildo et enfin l'imposante cathédrale.

Transport: véhicules privés

*Hébergement: hotel 3**

Petit-déjeuner inclus

Déjeuner et dîner libres.

📍 Jour 17 Buenos Aires - Retour

Transfert de votre hôtel à l'aéroport de Buenos Aires.

Fin de nos services.

Transport: véhicule privé

Petit-déjeuner inclus

Déjeuner et dîner libres.

PÉRIODE & BUDGET

Quand voyager ?

La meilleure période pour voyager est la suivante :

janv.

févr.

mars

avr.

mai

juin

juil.

août

sept.

oct.

nov.

déc.

Prix

A partir de 3750 euros par personne base chambre double.

Soumis à disponibilité.

Ce budget est indiqué par personne, selon disponibilité. Votre agent local vous fera parvenir un devis personnalisé avec le prix exact. En effet, ce dernier peut varier en fonction de plusieurs éléments (disponibilité, niveaux de prestations, période, nb de participants, délai de réservation et bien d'autres encore).

Le prix comprend

- Les nuits dans les hôtels mentionnés ou identiques selon programme avec petit déjeuner inclus.
- Les nuits en camping dans le Parc Torres del Paine (camping Paine Grande, Francés, Central), incluant tente sur plateforme, mat et sac de couchage + pension complète.
- Les transferts terrestres mentionnés en véhicule privé sans accompagnement de guide.
- Les tickets de bus de ligne (Cerro Castillo /El Calafate + El Calafate/El Chalten/El Calafate).
- Les excursions/navigations mentionnées dans le programme en service regroupé avec guide espagnol/anglais (full day glacier Perito Moreno, navigation lac Grey, Estancia Nibepo Aike)
- Les excursions mentionnées en service privé avec guide francophone (city tour Santiago, city tour Buenos Aires).
- Les entrées des Parcs Nationaux ou sites d'intérêt touristique.
- L'assistance permanente par notre bureau et nos opérateurs locaux sur l'ensemble du parcours.

Le prix ne comprend pas

- Les vols internationaux et domestiques.
- Les repas et boissons non mentionnés comme inclus dans le programme.
- Les pourboires (chauffeurs, restaurants, guides, ...), extras et toute autre dépense personnelle.
- Les activités / excursions (et leurs entrées) indiquées comme "libres", "suggérées", "randonnée libre", dans le descriptif.
- Taxe "Visit Buenos Aires"; cette taxe est obligatoire et doit être payée par nuit/par personne (entre 0.50 et 1.50 USD, en fonction de la catégorie d'hôtel). À payer sur place au moment du Check-Out de l'hôtel.
- Le port des bagages.
- Les assurances.

Conditions de paiement et d'annulation

Inscription

L'inscription à l'une de nos activités ou voyage implique l'acceptation des conditions générales de vente. Chaque client doit remplir un bulletin d'inscription. L'inscription n'est acceptée qu'avec le versement d'un acompte représentant 35% du montant total du voyage et dans la mesure des places disponibles. Si l'inscription se fait à moins de 35 jours du départ, le prix total du voyage devra être réglé dès l'inscription. Vous pouvez effectuer votre paiement par virement bancaire (SWIFT/IBAN) ou par carte bleue directement sur le site. Une confirmation d'inscription vous sera envoyée par mail dans les plus brefs délais.

Facturation

Une fois votre réservation enregistrée, nous vous envoyons par mail votre facture. Le solde doit nous parvenir au moins 35 jours avant votre date d'arrivée. Si le solde du voyage ne nous est pas parvenu dans ces délais, Altaï Patagonia se réserve le droit d'annuler la réservation sans indemnité.

Annulation

Conditions et frais d'annulation :

Si, pour quelque raison que ce soit, vous devez annuler votre voyage, les sommes que vous avez versées vous seront remboursées sous réserve des retenues suivantes :

Si le désistement a lieu :

Jusqu'à 31 jours avant le départ: 30% du montant total du dossier (hors assurance).

De 30 à 21 jours : 40 % du montant total du dossier (hors assurance)

De 20 à 14 jours avant la date du départ : 50% du montant total du dossier (hors assurance).

De 13 à 7 jours avant la date du départ : 75% du montant total du dossier (hors assurance).

A moins de 7 jours avant la date du départ : 100% du montant total du dossier (hors assurance).

Cas particuliers: Quelle que soit la date d'annulation ou de modification de contrat, les frais suivants s'ajoutent au barème ci-dessus :

Frais fixes aériens :

si votre billet d'avion doit être émis longtemps à l'avance, souvent pour vous éviter des suppléments importants, 100% des frais non remboursables en cas d'annulation ou de modification de votre plan de vol vous seront facturés.

Dans ce cas le barème ci-dessus ne s'applique que sur le prix du voyage sans le vol.

Frais fixes terrestres :

les frais engagés tôt pour des réservations fermes vous seront facturés en cas d'annulation.

Frais d'assurance :

que vous ayez souscrit une assurance multirisques ou une assurance annulation, le montant de l'assurance est dû et ne peut faire l'objet d'aucun remboursement.

Si vous êtes dans l'obligation d'annuler votre voyage avant son commencement (date de départ), vous devez en informer dès que possible Altaï Patagonia et l'assureur par tout moyen écrit permettant d'obtenir un accusé de réception.

Si Altaï Patagonia se trouve dans l'obligation d'annuler un départ en groupe, en raison du nombre insuffisant de participants, la décision sera prise et les clients informés au plus tard 21 jours avant le départ. Altaï Patagonia peut également annuler un départ suite à des événements exceptionnels, relevant notamment des cas de force majeure (éruption volcanique, événements sociaux, grèves, intempéries) pouvant porter atteinte à la sécurité des participants. Dans ces cas, les participants seront remboursés intégralement des sommes qu'ils ont versées sans toutefois pouvoir prétendre à aucune indemnité.

Modification du contrat

En cas de modification d'un voyage par le client entraînant des frais pour Altaï Patagonia, ces frais seront à la charge du client.

Dans tous les cas, toute modification fera l'objet d'un écrit. Altaï Patagonia pourrait modifier des éléments au contrat de voyage, si des événements extérieurs à notre volonté s'imposaient. Nos clients en seraient informés par écrit dans les plus brefs délais.

Prix et révision des prix

En cas de modification d'un voyage par le client entraînant des frais pour Altaï Patagonia, ces frais seront à la charge du client.

Dans tous les cas, toute modification fera l'objet d'un écrit. Altaï Patagonia pourrait modifier des éléments au contrat de voyage, si des événements extérieurs à notre volonté s'imposaient. Nos clients en seraient informés par écrit dans les plus brefs délais.

Cession du contrat

En cas de cession du contrat par le client à un cessionnaire, les conditions de modification et d'annulation s'appliquent.

Assurance

Nous vous invitons à souscrire une assurance avant votre départ garantissant les activités pratiquées avec Altaï Patagonia. Le détail des assurances proposées est disponible sur cette page: <https://patagonia.altabasecamp.com/fr/assurance>

Dans le cas où vous ne souscrivez pas d'assurance avec nous, nous vous demandons de bien vouloir nous communiquer par mail les informations de votre contrat d'assurance (nom de la compagnie, nom du contrat, n° de police d'assurance, n° de téléphone) et

d'emporter ces informations avec vous lors de votre séjour.

Encadrement

Roadbook remis avant votre départ.

Ce document contient tous les éléments nécessaires au bon déroulement de votre séjour : choix de randonnée, carte et infos pratiques jour/jour (coordonnées des hébergements et moyens d'accès).

Notre correspondant local francophone pourra également répondre à vos questions sur place.

Le roadbook est composé :

- d'un descriptif jour / jour
- de vouchers
- d'une carte

Alimentation

Lors des repas libres, vous pouvez déjeuner ou dîner là où vous le souhaitez.

Pour ces repas, compter environ 10 à 20€ par repas.

Les boissons sont à votre charge.

Hébergement

Hôtels de standard 3 étoiles locales, confortables, en chambre double avec sanitaires privés.

Nous veillons à ce que les hôtels dans les villes soient bien situés pour vous permettre de vous promener facilement pendant vos temps libres.

Campements fixes sous tentes pendant les treks : tente 3 places pour deux personnes et matériel collectif fourni (matelas,...).

* Aux Torres del Paine, les campements sont situés à côté des refuges avec sanitaires communs (douche eau chaude). Les petits déjeuners et dîners sont pris dans les restaurants des refuges. Le sac de couchage et matelas sont également fourni.

Déplacement et portage

Les déplacements prévus sur ce circuit se font tous en bus de ligne. En Argentine et au Chili, et plus particulièrement dans cette partie de la Patagonie, les structures routières sont bonnes.

Les bus de ligne sont tout à fait modernes et confortables.

Lors du trek, il faudra que vous portiez vos affaires nécessaires pour la durée des treks respectifs. Le matériel nécessaire au couchage et au campement étant directement fourni et monté à chaque étape, ce ne sont que vos affaires personnelles à charger dans votre sac à dos.

Budget et change

En Argentine

La monnaie est le Peso Argentin (ARS).

Attention : nous vous conseillons de prendre avec vous des devises (euros ou dollars) car le taux de change officiel (distributeurs automatiques et banques) n'est pas avantageux.

1 euro = 74ARS (au 01/05/2020)

Au Chili

La monnaie est le Peso Chilien (CLP).

Pour vos achats courants, le mieux est bien sûr de payer en monnaie locale mais les euros, et à plus forte raison les dollars sont assez facilement changeables.

1 euro = 920CLP (Au 01/05/2020)

Pourboires

Le pourboire n'est en rien une obligation et doit être laissé à l'appréciation de chacun.

Son montant dépend de l'appréciation du service rendu et doit tenir compte de l'économie locale.

Les pourboires trop importants, compte tenu du niveau de vie général du pays visité, déstabilisent les équilibres économiques locaux.

Bien que très peu répandue en France, sa pratique l'est dans le monde entier.

Pour calculer les montants généralement pratiqués, il s'agit de multiplier le montant journalier donné à chaque poste (cf. ci-dessous) par le nombre de jours de travail et diviser ce montant total par le nombre de voyageurs

* Montant journalier par poste :

- 15/20 USD / accompagnateur francophone

- 5/10 USD / chauffeur

* Exemple pour un accompagnateur (20 USD*12 jours = 240 USD à diviser par le nombre de participants)

* Vous pouvez préparer 2 enveloppes et les remettre à chacun à la fin du voyage

Equipement fourni sur place

- Tentes 3 places pour deux personnes

- Matelas

- Sac de couchage

- A Torres del Paine, les dîners sont pris dans les refuges jouxtant les campements où nous serons installés.

Equipement indispensable

- Casquette ou chapeau pour le soleil

- Un foulard pour protéger le cou

- 1 ou 2 sous-vêtements thermiques (T-shirts manches courtes ou longues)

- T-shirts (manches courtes et longues), de préférence en matière technique à séchage rapide

- 1 veste doudoune conseillée.- 1 polaire chaude ou équivalent.

- Une veste coupe-vent imperméable respirante à capuche de type Gore-Tex

- Une cape de pluie.- 1 ou 2 shorts longs.- 1 pantalon de marche confortable (idéalement avec jambes détachables)

- 1 pantalon de rechange

- 1 collant ou caleçon chaud pour le soir ou pour mettre sous le pantalon de trekking en cas de froid

- 1 paire de chaussures de "trekking" imperméables, confortables, avec une tige montante et semelle adhérente (type Vibram)

- 1 paire de baskets ou chaussures légères équivalentes pour le soir

- Une paire de sandales techniques à scratch.

- Paires de chaussettes de marche.

- Bonnet et gants.

Matériel

- Nécessaire de toilette (lingettes pour remplacer l'eau...). Autant que possible, privilégiez les produits biodégradables (savon de Marseille et shampoing).

- Maillot de bain.

- Serviette à séchage rapide.

- 1 gourde de 1,5 litres ou 2 équivalentes (camel bag ou gourdes rigides).

- Une paire de lunettes de soleil, indice de protection élevé.

- Lampe frontale, piles et ampoules de rechange.

- Un couteau suisse ou équivalent (en soute !!).

- Une paire de bâtons de randonnée télescopiques (recommandé).

- Papier toilette.

- 1 sur sac imperméable ou sacs en plastique robustes pour protéger votre sac.

Bagages

Le sac en soute ne doit pas dépasser le poids maximum de 20 Kg !

- Sac de voyage 80 - 100 litres (ouverture frontale ou sac à dos)

- Sac à dos de 40 litres pour la journée.

Attention, pour les vols intérieurs, les compagnies aériennes opérant en Argentine et au Chili acceptent un poids maximum de 15kgs par bagage en soute.

Si votre bagage excède ce poids et que la compagnie décide de facturer le surpoids, il vous appartient de payer ce surcoût (à régler directement à l'aéroport).

Attention, certains pays interdisent l'importation et l'utilisation des cigarettes électroniques, nous vous recommandons donc vivement de vous renseigner auprès des autorités compétentes (MAE, ambassade, consulat) avant votre départ.

Pharmacie

Nous vous recommandons d'apporter une trousse de secours:

- Médicaments personnels
- Anti douleur type Paracétamol
- Anti diarrhéiques
- Traitement antibiotique à large spectre
- Pansement intestinal
- Crème solaire à forte protection pour les lèvres et la peau
- Collyre pour les yeux
- Crème hydratante pour le traitement des brûlures superficielles (ampoules et coups de soleil)
- Une bande élastique adhésive, une boîte de pansements adhésifs et compresses désinfectantes
- Pastilles purifiantes pour désinfecter l'eau
- Un répulsif anti-moustique
- Double peau pour les ampoules

Passeport

Valable 6 mois après la date de retour.

Dès votre inscription, merci de nous communiquer vos coordonnées de passeport (Nom - Prénom - Date de naissance - N° de passeport - Date d'émission et date d'expiration.).

Nous en avons besoin pour réserver vos vols intérieurs ou faire les demandes pour les entrées dans certains sites.

Merci de nous envoyer au plus tôt par mail (scan) ou par courrier (photocopie) la page de votre passeport contenant votre photo.

A partir du 15 janvier 2017, un enfant qui voyage à l'étranger sans être accompagné de l'un de ses parents doit présenter les 3 documents suivants :

- Pièce d'identité valide du mineur : carte d'identité ou passeport + visa éventuel en fonction des exigences du pays de destination (à vérifier en consultant les fiches pays du site diplomatie.gouv.fr)
- Photocopie du titre d'identité valide du parent signataire : carte d'identité ou passeport
- Formulaire d'autorisation de sortie du territoire signé par l'un des parents titulaire de l'autorité parentale.

NB : cette autorisation peut être requise par certains pays lorsque l'enfant mineur voyage avec un seul de ses parents (par exemple : Algérie, Maroc, Suisse : à vérifier en consultant les fiches pays du site diplomatie.gouv.fr)

Les informations mentionnées ne sont qu'indicatives pour les ressortissants français. Elles peuvent être sujettes à modification sans préavis de la part des autorités concernées. Il est donc prudent de les vérifier auprès des consulats dans le mois précédent votre départ.

Vaccins obligatoires

Vous vous assurerez que les vaccins pratiqués couramment dans les pays occidentaux (tétanos, diphtérie, poliomyélite, typhoïde) sont encore valables.

Vaccins hépatite A et B également recommandés.

Climat

La meilleure saison va d'octobre à avril : vous avez alors de nombreuses journées ensoleillées et des conditions climatiques variables.

C'est ainsi que vous pouvez tout de même avoir du vent, voir même de la pluie, et très exceptionnellement de la neige, tout comme une chaleur printanière voir estivale.

Les mois d'octobre, novembre et décembre permettent de découvrir les terres parsemées de fleurs, c'est l'explosion du printemps avec des paysages de toutes les couleurs.

Les mois de février, mars, avril offrent les contrastes des tons doux de l'automne sur la pureté blanc/bleu des glaciers et des lacs. Avril est un mois très agréable, car il fait particulièrement beau et peu de voyageurs sillonnent la Patagonie.

Electricité

220 V, 50 Hz.

Les prises sont de deux types : deux fiches plates et une fiche de terre plate, ou deux fiches rondes sans fiche de terre.

Si le dernier type de prise est compatible avec les appareils électriques français, vous devrez utiliser un adaptateur pour le premier.

Mieux vaut en acheter un sur place qu'en France car ils sont très bon marché en Argentine.

Heure locale

En Argentine : Heure GMT -3

Au Chili : Heure GMT -4

- En été : L'Argentine à un retard de 5 h, le Chili de 6 h par rapport à La France
- En hiver : L'Argentine à un retard de 4 heures, le Chili de 5 h par rapport à La France.

Pour connaître l'heure locale en temps réel, nous vous conseillons de vous rendre sur le site <http://24timezones.com/>

Géographie

L'Argentine occupe la longue pointe sud-est de l'Amérique du Sud.

Ce vaste pays - le 8e du monde et le 2e de la région - est bordé à l'ouest par le Chili, au nord et à l'est par l'Uruguay, le Paraguay, le Brésil et la Bolivie.

Il partage la Terre de Feu avec le Chili et revendique les îles Malouines (ou Falkland), territoire britannique.

Très variée, sa topographie dépend conjointement de la latitude et de l'altitude.

On détermine en gros quatre zones géographiques. Dans les Andes, à l'ouest, les cuvettes arides alternent avec des contreforts plantés de vignes, des sommets enneigés et la région des lacs. Les montagnes cèdent la place à une plaine fertile au Nord, couverte de forêts subtropicales. Au Centre, la Pampa se caractérise par de grandes étendues plates tantôt sèches, tantôt humides. Enfin, la Patagonie, à la pointe méridionale du pays, présente une combinaison de steppes et de régions gelées.

Flore et faune :

Vingt-deux parcs nationaux contribuent à la préservation du patrimoine naturel argentin. On y rencontre des espèces animales, pour certaines uniques, comme le caïman (ou yacaré), le puma, le guanaco, proche parent du lama des Andes, le rhea (une sorte d'autruche), le condor des Andes et le flamant. Outre divers mammifères, la faune marine comprend le pingouin de Magellan et d'autres oiseaux rares. Les forêts d'épineux ou d'araucarias, la jungle, les cactus à fleurs, et les plages méridionales bénéficient également de mesures de protection.

La Péninsule Valdès :

La péninsule Valdès est inscrite au patrimoine de l'Unesco en raison de la diversité de sa faune et en particulier de ses mammifères marins. L'espèce la plus célèbre est la baleine franche australe qui vient se reproduire sur les côtes de la Péninsule. La région est également célèbre pour ses nombreux oiseaux et l'on peut y voir également des nandous et des guanacos. Mais attention, les mammifères marins ne sont pas visibles toute l'année.

Voici un calendrier pour les périodes les plus propices à l'observation :

- Les baleines franches australes : de juin à mi-décembre.
- Les lions de mer : toute l'année, meilleurs mois décembre à mars.
- Les éléphants de mer : d'octobre à avril, meilleurs mois janvier à mars.
- Les orques : d'octobre à novembre et de février à avril.
- Les dauphins : d'octobre à mars, meilleurs mois janvier à février
- Les manchots de Magellan : de septembre à mars.